

## Roberto Ciri

Roberto Ciri è nato nel 1968 a Foligno (PG) e vive a Cazzago San Martino, in provincia di Brescia. Dopo aver conseguito la laurea in Astrofisica presso l'Università di Padova si è trasferito a Brescia dove svolge l'attività professionale nel campo informatico. La frequentazione dei corsi di roccia e di arrampicata sportiva con la Scuola di Alpinismo F. Piovan del C.A.I. di Padova e la permanenza come ufficiale istruttore presso la Scuola Militare Alpina di Aosta, dove ha frequentato il 159° Corso AUC, hanno rappresentato l'inizio dell'attività alpinistica. La passione per la storia dell'alpinismo ed i percorsi poco frequentati l'hanno portato ad interessarsi alle vie normali delle cime, effettuando fino ad oggi centinaia di salite dal Monte Bianco alle Dolomiti Friulane.

Dal 2005 gestisce il sito web [www.vienormali.it](http://www.vienormali.it) dedicato alle vie normali alle cime italiane e dell'arco alpino e [www.3000dolomiti.it](http://www.3000dolomiti.it) dedicato alle cime dolomitiche oltre i 3000 metri di altezza.

Nel 2007 ha pubblicato con Nordpress Edizioni la sua prima guida alpinistico-escursionistica dedicata a 102 cime nel gruppo della Marmolada e dal 2012 collabora con l'editore Idea Montagna Editoria e Alpinismo con cui ha pubblicato le guide "111 Cime attorno a Cortina", "3000 delle Dolomiti", "Prealpi Lombarde Centrali", "Prealpi Bresciane" ed altre guide escursionistiche.

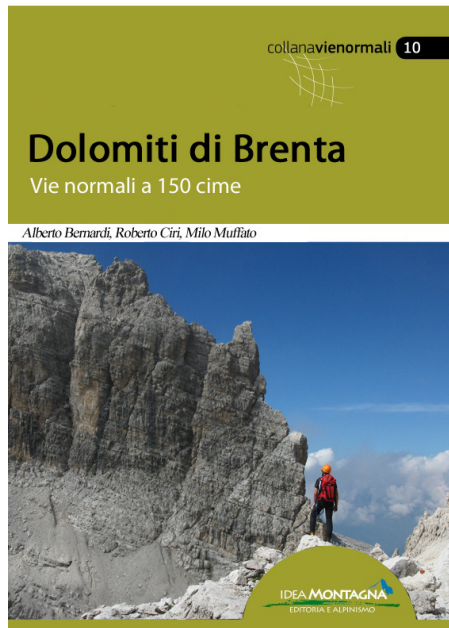
Dal 2014 è Socio Accademico del GISM (Gruppo Italiano Scrittori di Montagna). Collabora con diversi siti web per la scrittura di articoli su temi escursionistici e culturali legati alla montagna.



## PUBBLICAZIONI DI ROBERTO CIRI

### Libri che saranno pubblicati nel 2017-18:

- **Dolomiti di Brenta – *Vie normali a 150 cime***
- **Escursioni tra Andalo e Molveno – *40 itinerari***
- **Prealpi Gardesane Occidentali – *Vie normali a 100 cime***
- **Escursioni ad anello nelle Dolomiti Orientali – *60 itinerari***
- **3000 del Ticino e Catena Mesolcina – *Le vie normali***



Uscita: 15 giugno 2017

### ***Dolomiti di Brenta***

*Guida escursionistica e alpinistica a 150 cime*


*150 vie normali alle cime di tutti i gruppi del Brenta, con foto con tracciati di salita, relazioni dettagliate, notizie storiche e culturali.*

*di Alberto Bernardi, Roberto Ciri e Milo Muffato*

Le vie normali descritte riguardano le cime dei gruppi e sottogruppi montuosi delle Dolomiti di Brenta. Si tratta di vie normali che comprendono cime di ogni difficoltà, dalle facili escursioni alle impegnative vie di roccia fino al IV grado. Una guida per gli appassionati di vie normali con una solida esperienza escursionistica ed un approccio alpinistico alle cime del Brenta.

Ed. Idea Montagna

### Elenco pubblicazioni:



Anno 2016

### ***Dolomiti di Fiemme e Fassa***


*Guida escursionistica ed alpinistica a 90 cime della Val di Fassa e Fiemme*

*90 vie normali alle cime di 4 gruppi montuosi, con foto con tracciati di salita, relazioni dettagliate, notizie storiche e culturali.*

*di Sandro Caldini e Roberto Ciri*

Le vie normali descritte riguardano le cime dei gruppi e sottogruppi montuosi della Val di Fiemme e Fassa: **Làtemar, Catinaccio-Larsech, Sassolungo e Sella**. Si tratta di vie normali che comprendono cime di ogni difficoltà, dalle facili escursioni alle impegnative vie di roccia fino al IV grado. Una guida per gli appassionati di vie normali con una solida esperienza escursionistica ed un approccio alpinistico alle cime dolomitiche.

Ed. Idea Montagna



Anno 2016

## **Marmolada e San Pellegrino**

*Guida escursionistica ed alpinistica a 70 cime della Val di Fiemme e Fassa*

*70 vie normali alle cime di 7 gruppi montuosi, con foto con tracciati di salita, relazioni dettagliate, notizie storiche e culturali.*

*di Roberto Ciri e Sandro Caldini e*

Le vie normali descritte riguardano le cime dei gruppi e sottogruppi montuosi della Val di Fiemme e Fassa: **Marmolada** (Monzoni - Vallaccia, Costabella - Cima Uomo, Collac-Buffàure, Catena del Padòn, Massiccio della Marmolada, Ombretta – Ombrettola e **San Pellegrino**. Si tratta di vie normali che comprendono cime di ogni difficoltà, dalle facili escursioni alle impegnative vie di roccia fino al III grado. Una guida per gli appassionati di vie normali con una solida esperienza escursionistica ed un approccio alpinistico alle cime dolomitiche.

Ed. Idea Montagna



Anno 2016

## **La Via delle Bocchette e le ferrate del Brenta**

*Guida escursionistica a tutte le vie ferrate e percorsi attrezzati delle Dolomiti di Brenta*

*Con foto, relazioni dettagliate, profili altimetrici, notizie storiche e culturali.*

*di Roberto Ciri*

Le vie ferrate delle Dolomiti di Brenta costituiscono un insieme di percorsi attrezzati per escursionisti esperti che, collegati insieme, formano la Via delle Bocchette, con altre diramazioni secondarie itinerari che permettono di visitare gli angoli più remoti di questo splendido settore delle Dolomiti. Fra tutti gli itinerari attrezzati il principale richiamo è sicuramente dato dalla Via delle Bocchette Centrali e Alte, uno dei più arditi percorsi di cengia e di croda di tutte le Dolomiti. Un itinerario che racconta la storia di tanti alpinisti e personaggi i cui vari tratti ancora oggi portano i nomi e che non può mancare nell'esperienza di ogni appassionato di vie ferrate.

Ed. Idea Montagna





Anno 2016

## **Escursioni a Madonna di Campiglio**


*30 itinerari fra Presanella e Dolomiti di Brenta*

*Con foto, relazioni dettagliate, profili altimetrici, notizie storiche e culturali.*

*di Roberto Ciri*

Dalle Dolomiti di Brenta al Gruppo della Presanella e dell'Adamello, un mondo di prati, rocce e acque che riempie gli occhi di colori e l'animo di pace. E come se la bellezza delle cime e torri rocciose delle Dolomiti di Brenta non fosse sufficiente a rendere attraente la Valle di Campiglio, al versante orientale prettamente dolomitico si accompagna un versante occidentale dalle caratteristiche alpine, tanto da far sembrare di trovarsi in Val d'Aosta. Due ambienti differenti in cui viaggiare ogni giorno come se si vivesse una doppia vacanza all'interno della stessa.

Ed. Idea Montagna



Anno: 2015

## **Escursioni ad anello nelle Dolomiti Occidentali**

*Guida escursionistica a 66 itinerari ad anello dalle Dolomiti di Brenta alle Pale di San Martino*

*66 escursioni cime in 8 gruppi montuosi, con foto, relazioni dettagliate, profili altimetrici, cartine, notizie storiche e culturali.*

*di Roberto Ciri e Denis Perilli*

Le escursioni descritte si svolgono attorno a numerose cime dei seguenti otto gruppi montuosi: Dolomiti di Brenta, Lätemar, Catinaccio, Sassolungo, Odle-Putia-Puez, Sella, Marmolada e Pale di San Martino. Si tratta di escursioni di varia difficoltà sia attorno ad un intero gruppo montuoso che a sottogruppi o singole cime all'interno di gruppi più complessi, con percorsi da uno a più giorni che vanno dai facili sentieri ai più impegnativi itinerari ad alta quota o lungo vie ferrate e percorsi attrezzati.



Anno: 2015


## Prealpi Bresciane

*Guida escursionistica a 125 cime tra Sebino, Val Trompia e Val Sabbia*

*125 vie normali alle cime di 7 gruppi montuosi, con foto con tracciati di salita, relazioni dettagliate, notizie storiche e culturali.*

*di Roberto Ciri, Ruggero Bontempi, Fausto Camerini*

Le vie normali descritte riguardano le cime dei gruppi montuosi delle Prealpi Bresciane, 3° volume della collana dedicata alle Prealpi Lombarde. Le Prealpi Bresciane sono comprese fra il Lago d'Iseo e il Lago d'Idro e, insieme a quelle Gardesane, fanno parte delle Prealpi Lombarde Orientali. Le cime descritte sono comprese nei gruppi montuosi: Guglielmo, Setteventi-Muffetto, Dosso Alto, Monte Palo-Savallo, Sonclino, Doppo-Conche e Maddalena-Caradeghe. Si tratta di itinerari escursionistici per ogni stagione e senza particolari difficoltà



Anno: 2012


## 3000 delle Dolomiti

*Guida escursionistica e alpinistica a 86 cime di 16 gruppi dolomitici*

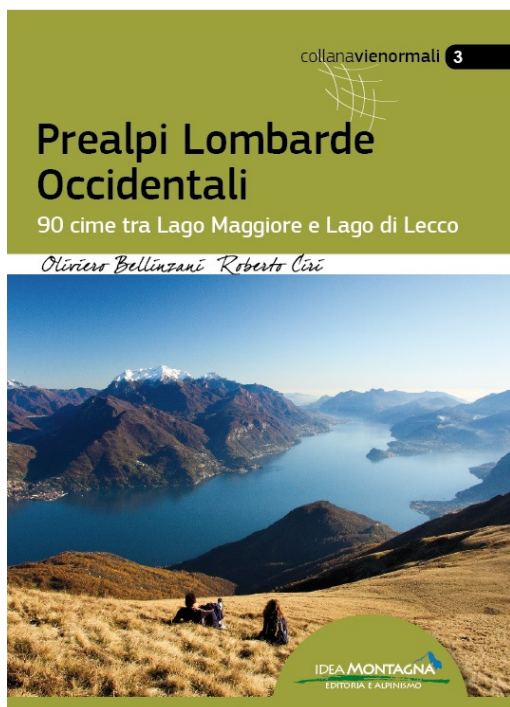
*Le descrizioni di 86 vie normali a tutte le principali vette dolomitiche al di sopra dei 3000 metri di altezza, con relazioni dettagliate, foto, tracciati, cartine, notizie storiche e culturali.*

*di Roberto Ciri, Alberto Bernardi, Roby Magnaguagno*

Guida alpinistica delle **vie normali a tutte le principali vette dolomitiche oltre i 3000 metri** di altezza: ben **86 cime**, molte delle quali poco conosciute e ancor meno frequentate, suddivise in schede con descrizione dettagliata dei percorsi di avvicinamento e salita per la via normale ed eventuali varianti, tempi, difficoltà, dislivelli, foto a colori con tracciato della via, schizzi di salita per le cime più alpinistiche, foto di dettaglio, cenni storici e cose da vedere in zona. Le cime che, seppur superiori alla fatidica quota, possono essere considerate delle anticime o spalle delle loro sorelle maggiori non sono state relazionate in dettaglio, ma se ne fornisce comunque qualche indicazione: le note relative anche alle cime secondarie e minori portano a 113 il numero complessivo di cime oltre i 3000 metri di cui si forniscono informazioni.



Anno 2014



Anno: 2013

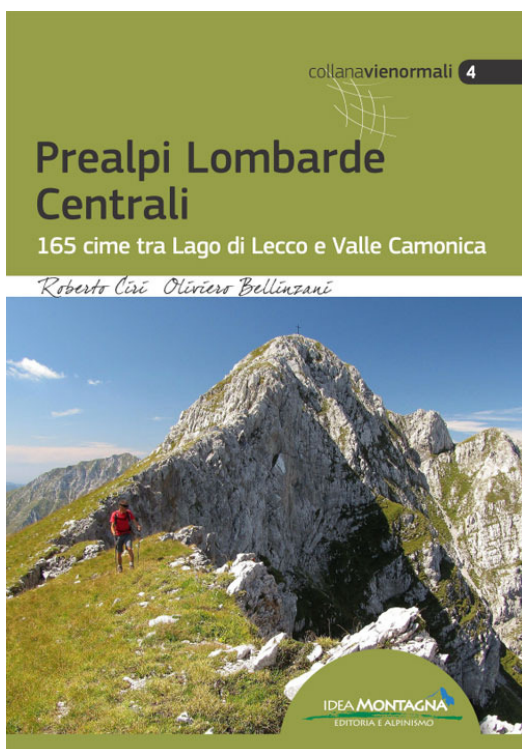
## **Prealpi Lombarde Occidentali**

*Guida escursionistica a 90 cime  
dal Lago Maggiore al Lago di Lecco*

*Le relazioni di 90 vie normali ad altrettante cime in  
13 gruppi montuosi, con foto, tracciati, relazioni  
dettagliate, notizie storiche e culturali.*

*di Oliviero Bellinzani e Roberto Ciri*

Si tratta del **secondo di quattro volumi dedicati alle Prealpi Lombarde** e prende in considerazione i 13 gruppi montuosi compresi nelle Prealpi Occidentali, dette anche Prealpi Varesine e Comasche: Tamaro, Nudo-Colonna, Campo dei Fiori-Martica, Sette Termini-Piambello-San Giorgio, Camoghè, Fiorina, Gino, Generoso, Tremezzo, Gordona-Bisbino, Palanzone, San Primo, Corni di Canzo.



Anno: 2013

## **Prealpi Lombarde Centrali**

*Guida escursionistica e alpinistica  
a 165 cime dal Lago di Lecco alla Valle Camonica*

*Le relazioni di 165 vie normali ad altrettante cime in  
11 gruppi montuosi, con foto, tracciati, relazioni  
dettagliate, notizie storiche e culturali.*

*di Roberto Ciri e Oliviero Bellinzani*

Si tratta del **primo di quattro volumi dedicati alle Prealpi Lombarde** e prende in considerazione gli 11 gruppi montuosi compresi nelle Prealpi Centrali, dette anche Prealpi Bergamasche ma comprendenti anche le montagne di Lecco: Grigne, Resegone, Campelli-Aralalta, Valbona-Sornadello, Alben, Arera-Menna, Torrezzo, Formico-Misma, Presolana, Pora, Camino-Concarena.





Anno: 2012

## 111 Cime attorno a Cortina


*Guida escursionistica e alpinistica  
a 111 cime di 17 gruppi dolomitici*

*Le descrizioni di 111 vie normali di cime famose e vette meno note, con relazioni dettagliate, foto, tracciati, cartine, notizie storiche e culturali.*

*di Ernesto Majoni, Sandro Caldini, Roberto Ciri*

Guida escursionistica ed alpinistica con le descrizioni di **111 itinerari** fra **escursioni, vie normali e vie di roccia** in **17 gruppi montuosi delle Dolomiti di Cortina**, con vari livelli di difficoltà: dalle facili escursioni, alle vie normali che richiedono esperienza e capacità di orientamento in terreni poco battuti, alle vie di roccia che richiedono capacità ed esperienza di arrampicata.

Una selezione di 111 cime appartenenti a 17 gruppi dolomitici: Antelao - Marmarole, Avera e 5 Torri, Cadini di Misurina, Col di Lana, Cristallo, Croda da Lago - Cernerera, Croda Rossa d'Ampezzo, Conturines, Dolomiti di Sesto, Fanis, Monte Piana, Picco di Vallandro - Colli Alti, Pomagagnon, Rondo - Baranci, Sorapìs, Tofane, Tre Cime di Lavaredo - Paterno.



Anno: 2007

## Vie normali delle Dolomiti Marmolada

*Guida escursionistica e alpinistica  
a 102 cime di 9 gruppi dolomitici*

*Le descrizioni di 102 vie normali di cime famose e vette meno note, con relazioni dettagliate, foto, tracciati, cartine.*

*Roberto Ciri*

Guida escursionistica ed alpinistica che descrive le vie normali di salita a **102 cime** dei sette sottogruppi del **Gruppo della Marmolada**: Massiccio della Marmolada, Catena del Padon, Collac-Buffaure, Monzoni-Vallaccia, Costabella-Cima Uomo, Ombretta-Ombrettola, Catena dell'Auta.

## **PUBBLICAZIONI IN CORSO DI REALIZZAZIONE:**

1. Escursioni tra Andalo e Molveno – Roberto Ciri (collana escursionismo)
2. Dolomiti di Brenta – Alberto Bernardi, Roberto Ciri, Milo Muffato (collana vie normali)
3. Prealpi Gardesane Occidentali – Roberto Ciri, Fausto Camerini, Ruggero Bontempi (collana vie normali)
4. Escursioni ad anello nelle Dolomiti Orientali – Denis Perilli e Roberto Ciri (collana escursionismo)
5. 3000 dell'Alta Engadina – Piero Vardinelli e Roberto Ciri (collana vie normali)

## **COLLABORAZIONI CON ALTRI LIBRI**

1. Dolomiti di Brenta Vol. 1, Val Ambiez – Francesco Cappellari e Elio Orlandi
2. Dolomiti di Brenta Vol. 3, Massiccio del Grosté e Catena Settentrionale – Francesco Cappellari
3. Escursionismo consapevole in Dolomiti – Denis Perilli

## **ULTIMI ARTICOLI E RACCONTI:**

1. 1° semestre 2015: **Le Alpi Venete** (Anno LXIX N. 1) – Come un fantasma tra i fantasmi [articolo sulla Cresta di Costabella]
2. Ottobre 2014: **100 viaggi.it** – Paesaggi da sogno fra vette, boschi e prati della Val di Funes [Articolo sulla Val di Funes]  
[www.100viaggi.it/index.php?/archives/275-Paesaggi-da-sogno-fra-vette,-boschi-e-prati-della-Val-di-Funes.html](http://www.100viaggi.it/index.php?/archives/275-Paesaggi-da-sogno-fra-vette,-boschi-e-prati-della-Val-di-Funes.html)
3. 1° semestre 2014: **Le Alpi Venete** (Anno LXVIII N. 1) – 3000 delle Dolomiti [articolo sulle vette dolomitiche oltre i 3000 m]
4. Novembre 2013: **Prealpi** (rivista online n. 14) – Le Prealpi Luganesi [articolo sulle Prealpi Varesine e Comasche]
5. Ottobre 2013: **Prealpi** (rivista online n. 13) – L'uomo con le ali, Oliviero Bellinzani e Roberto Ciri: tre piedi a caccia di vie normali [articolo su Oliviero Bellinzani]

## **ALTRI ARTICOLI E RACCONTI:**

1. 2011-2012-2013 - Articoli a carattere escursionistico-culturale e descrizioni di località montane per un network di siti web sul turismo dolomitico:
  - [www.miafassa.it/enrosadira-val-di-fassa-rosengarten.html](http://www.miafassa.it/enrosadira-val-di-fassa-rosengarten.html)
  - [www.miafassa.it/minerali-in-val-di-fassa.html](http://www.miafassa.it/minerali-in-val-di-fassa.html)
  - [www.miafassa.it/escursione-val-di-fassa-piz-meda.html](http://www.miafassa.it/escursione-val-di-fassa-piz-meda.html)
  - [www.miafassa.it/percorsi-guerra-dolomiti-val-di-fassa.html](http://www.miafassa.it/percorsi-guerra-dolomiti-val-di-fassa.html)
  - [www.miafassa.it/val-di-fassa.html](http://www.miafassa.it/val-di-fassa.html)
  - [www.miafassa.it/val-di-fassa-leggenda-val-san-nicolo.html](http://www.miafassa.it/val-di-fassa-leggenda-val-san-nicolo.html)
  - [www.miafassa.it/val-di-fassa-sacrario-militare-pordoi.html](http://www.miafassa.it/val-di-fassa-sacrario-militare-pordoi.html)



- [www.miamarmolada.it/marmolada-regina-delle-dolomiti.html](http://www.miamarmolada.it/marmolada-regina-delle-dolomiti.html)
- [www.miamarmolada.it/escursione-valle-ombretta-marmolada.html](http://www.miamarmolada.it/escursione-valle-ombretta-marmolada.html)
- [www.miamarmolada.it/escursione-rifugio-pian-dei-fiacconi-ghiacciaio-marmolada.html](http://www.miamarmolada.it/escursione-rifugio-pian-dei-fiacconi-ghiacciaio-marmolada.html)
- [www.miamarmolada.it/2011/articoli/storia-percorso-guerra-punta-serauta-marmolada.html](http://www.miamarmolada.it/2011/articoli/storia-percorso-guerra-punta-serauta-marmolada.html)
- [www.miamarmolada.it/2011/articoli/percorso-guerra-zona-monumentale-punta-serauta-marmolada.html](http://www.miamarmolada.it/2011/articoli/percorso-guerra-zona-monumentale-punta-serauta-marmolada.html)
  
- [www.miacortina.it/escursione-val-travenanzes-cortina-ampezzo.html](http://www.miacortina.it/escursione-val-travenanzes-cortina-ampezzo.html)
- [www.miacortina.it/tofane-cortina-ampezzo.html](http://www.miacortina.it/tofane-cortina-ampezzo.html)
- [www.miacortina.it/2011/articoli/cortina-giro-lago-misurina.html](http://www.miacortina.it/2011/articoli/cortina-giro-lago-misurina.html)
- [www.miacortina.it/cortina](http://www.miacortina.it/cortina)
- [www.miacortina.it/san-vito-cadore](http://www.miacortina.it/san-vito-cadore)
- [www.miacortina.it/vodo-di-cadore](http://www.miacortina.it/vodo-di-cadore)
- [www.miacortina.it/borca-di-cadore](http://www.miacortina.it/borca-di-cadore)
- [www.miacortina.it/cibiana-cadore](http://www.miacortina.it/cibiana-cadore)
- [www.miacortina.it/2011/articoli/escursioni-cortina-ampezzo-lago-bai-dones.html](http://www.miacortina.it/2011/articoli/escursioni-cortina-ampezzo-lago-bai-dones.html)
  
- [www.miafiemme.it/tesero-stava-pampeago/](http://www.miafiemme.it/tesero-stava-pampeago/)
- [www.miafiemme.it/cavalese/](http://www.miafiemme.it/cavalese/)
- [www.miafiemme.it/predazzo/](http://www.miafiemme.it/predazzo/)
- [www.miafiemme.it/bellamonte/](http://www.miafiemme.it/bellamonte/)
- [www.miafiemme.it/ziano/](http://www.miafiemme.it/ziano/)
- [www.miafiemme.it/panchia/](http://www.miafiemme.it/panchia/)
- [www.miafiemme.it/carano/](http://www.miafiemme.it/carano/)
- [www.miafiemme.it/daiano/](http://www.miafiemme.it/daiano/)
- [www.miafiemme.it/varena-lavaze/](http://www.miafiemme.it/varena-lavaze/)
- [www.miafiemme.it/castello-molina/](http://www.miafiemme.it/castello-molina/)
  
- [www.miamerano.it](http://www.miamerano.it)
- [www.miavalvenosta.it](http://www.miavalvenosta.it)
- [www.miavalgardena.it/articoli/escursione-val-gardena-forcella-sassolungo.html](http://www.miavalgardena.it/articoli/escursione-val-gardena-forcella-sassolungo.html)

2. 2010: Montagna.tv – Con 3 piedi sul San Matteo [articolo su Oliviero Bellinzani]  
[www.montagna.tv/cms/?p=32288](http://www.montagna.tv/cms/?p=32288)
3. 2010: Notiziario Sezionale CAI Padova n. 3/2010 – Con 3 piedi sul San Matteo [articolo su Oliviero Bellinzani]
4. 2006: Notiziario Sezionale CAI Padova n. 1/2006 – Come un fantasma tra i fantasmi [racconto di un'escursione sull'Alta Via Bepi Zac, Dolomiti]
5. 2001: Notiziario Sezionale CAI Padova – Torrentismo..... per esperti [racconto di un'esperienza di torrentismo nel Vajo dell'Orsa]
6. 2000: Notiziario Sezionale CAI Padova – La montagna all'ingiù [racconto di viaggio nel Gran Canyon]
7. 2000: Planetmountain.com – Traversata del Monte Bianco  
[[www.planetmountain.com/lce/italia/montebianco/bianco1.html](http://www.planetmountain.com/lce/italia/montebianco/bianco1.html)]
8. 2000: Planetmountain.com – Ciarforon: parete nord  
[[www.planetmountain.com/lce/italia/Granparadiso/Ciarfo.html](http://www.planetmountain.com/lce/italia/Granparadiso/Ciarfo.html)]