



Vie Normali

www.vienormali.it

PROPOSTA DI ADVERTISING SU VIENORMALI.IT

1 – COSA E' VIENORMALI.IT

VieNormali.it è un **portale della montagna** attivo dal 2005 dedicato alle **relazioni di vie normali e scalate** a **centinaia di cime** di Alpi e Dolomiti, dai facili percorsi escursionistici alle vie alpinistiche per raggiungere le cime delle montagne italiane e dell'Arco Alpino.

Nel portale è possibile trovare le relazioni degli itinerari di salita a centinaia di vette, dalle più famose alle meno note, dai facili sentieri ai percorsi su roccia e ghiacciaio. Il database del sito comprende migliaia di cime ed è in costante crescita, dato che l'**aggiornamento continuo** del portale avviene anche con **contenuti generati dagli utenti** che vi si iscrivono.

Gli itinerari e le scalate descritte riguardano le vette delle alpi e montagne italiane, escursioni, vie ferrate, scalate su roccia, percorsi su ghiacciaio, sentieri e vie normali per salire le cime delle montagne. I visitatori possono pubblicare le proprie relazioni di salita, che potranno così essere utili alla programmazione delle gite di altri appassionati di montagna, da realizzarsi autonomamente o con l'accompagnamento di **Guide Alpine o Accompagnatori di Media Montagna**. Anche grazie al contributo di altri scalatori VieNormali.it è diventato un motore di ricerca utilizzato ogni giorno da migliaia di escursionisti ed alpinisti, in cui trovare velocemente tutto quello che serve sapere per progettare la salita di una cima.

Sono inoltre presenti fotogallery di scalate, foto panoramiche, vendita di libri di montagna, articoli, manuali, traversate, racconti, annunci per la ricerca e la vendita di materiale attinente alla pratica della montagna e per la ricerca di compagni con cui effettuare scalate, news aggiornate, novità sulle attrezzature da montagna prodotte dalle aziende, test sul campo, ecc...

Il livello di **notorietà** raggiunto da VieNormali.it fra gli appassionati di montagna, escursioni ed alpinismo e la **visibilità** offerta dal portale verso le migliaia di visitatori giornalieri ha indotto aziende come Decathlon, Ferrino, The North Face, Sportler, La Sportiva, Regione Friuli-VG, Regione Trentino, Regione Val d'Aosta, Svizzera Turismo, Carinzia Turismo ecc... ad attivare campagne pubblicitarie periodiche, stagionali o continuative di: banner advertising, recensioni, publiredazionali, test materiali.

2 – STATISTICHE SU VIENORMALI.IT

Alcuni dati statistici fino ad oggi:

- **17 anni** di presenza online
- Più di **3.600 scalatori iscritti** (in aumento ogni anno)
- Più di **3.500 cime** presenti nel database, relazioni inserite dagli utenti (in aumento ogni anno)
- Più di **2.800.000 visite nel 2021** (media di 150.000 visite al mese con punte > 250.000 nei mesi estivi, media di 60.000 visitatori unici assoluti al mese - statistiche server).
- Più di **3.500.000 di pagine viste nel 2019** (media di 290.000 al mese)
- Più di 21.000 pagine indicizzate in Google
- Più di **16.000 parole chiave** con cui il sito è stato raggiunto da Google nel **2016**
- **1° posizione in Google** da più di 10 anni per "relazioni vie normali", "relazioni di scalate", "scalate in montagna", "via normale + nome cima" e centinaia di altre parole chiave ricercate nel settore "montagna", come informazioni relative alle cime italiane
- Posizioni in **1° pagina di Google** per ricerche legate a "libri di montagna/alpinismo" e "editori di montagna/alpinismo"
- L' **87% delle visite** proviene **dai motori di ricerca**, di cui l'82% da Google
- Provenienza delle visite: **94% Italia**, 1% Svizzera, il resto Germania, Francia, Inghilterra, ecc...
- **Editori di montagna** presenti: 9

Anche grazie al contributo di altri scalatori VieNormali.it è diventato un **punto di riferimento per decine di migliaia di escursionisti ed alpinisti** che mensilmente visitano il sito, in cui trovare velocemente tutto quello che serve sapere per progettare la salita di una cima.

Per maggiori dettagli sul traffico delle visite al sito vedere l'"Appendice A" in fondo al presente documento.

3 – FORME PUBBLICITARIE SU VIENORMALI.IT

Supportato da una visibilità e una frequentazione in continua crescita, VieNormali.it offre a **Guide Alpine, Accompagnatori di Media Montagna** e professionisti legati al settore montagna la possibilità di promuovere la propria attività direttamente all'interno del portale.

Perché essere presenti sul portale VieNormali.it

I portali verticali, ovvero i siti web a tema specifico e frequentati da visitatori interessati a quel tema, sono un valore ormai ben compreso anche dalle aziende, che sempre di più hanno bisogno di comunicare con un'**audience di qualità, attenta, attiva e omogenea per interessi**, ovvero "**profilata**".

La profilazione degli utenti per interessi permette alle aziende di raggiungere il proprio target con grande precisione, senza dispersione di investimento. Nei **portali verticali ogni utente** che fruisce del messaggio pubblicitario è un **utente in target** e quindi **un potenziale cliente**.

D'altro canto, per gli utenti, l'esposizione ad una pubblicità estremamente mirata viene percepita non in modo invasivo, ma come vera e propria informazione e talvolta dà origine a positivi effetti virali di passa parola. Dunque fare pubblicità in un sito web verticale significa parlare la lingua del target.

I portali verticali sono realtà fortemente credibili, composte da esperti che parlano ad altri esperti e, dal momento che il successo di una pubblicità si fonda sulla creazione di fiducia tra consumatore e marca, non vi è sede migliore di un **sito web altamente credibile** per comunicare il proprio marchio e i propri prodotti o servizi.

Un ulteriore **vantaggio della promozione pubblicitaria sul web** è la possibilità di verificare il ritorno sull'investimento pubblicitario, dato che le visualizzazioni, i click o le richieste di informazioni possono essere tracciate e memorizzate per effettuare delle valutazioni statistiche e verificare i risultati ottenuti con l'investimento. Questo è un aspetto fondamentale che la pubblicità su una rivista, radio o televisione non permettono di valutare, lasciando l'inserzionista inconsapevole riguardo l'efficacia dell'azione pubblicitaria e i risultati che essa ha portato in termini di numero di nuovi clienti, richieste pervenute o servizi/prodotti venduti.

Tipi di pubblicità su VieNormali.it

Le forme pubblicitarie proposte sono:

- **elenchi di professionisti:** presenza nell'elenco delle Guide Alpine/Compagnatori di Media Montagna affiliati a VieNormali.it
- **scheda professionista:** scheda personale con informazioni e proposte della Guida Alpina/Compagnatore di Media Montagna con modulo di contatto per la richiesta di informazioni
- **proposte di scalate/escursioni:** schede di presentazione delle attività proposte dalla Guida Alpina/Compagnatore di Media Montagna con fotogallery e modulo di contatto per la richiesta di informazioni
- **segnalazione del professionista:** suggerimento di Guide Alpine/Compagnatori di Media Montagna nelle schede delle relazioni delle cime
- **segnalazione di proposte:** suggerimento delle proposte di scalate/escursioni in montagna delle Guide Alpine/Compagnatori di Media Montagna nella pagina di "Proposte di trekking e scalate in montagna"
- **banner pubblicitari:** immagini collegate al sito web del cliente o alla scheda di presentazione su VieNormali.it, inserite in determinate posizioni nella Home Page e nelle pagine del portale (*)
- **segnalazione in "Primo piano":** immagine di una proposta segnalata nella Home Page e in un riquadro a rotazione, collegata alla pagina della proposta del cliente su VieNormali.it (una proposta per cliente da indicare preventivamente, con possibilità di 4 modifiche di proposte nel corso dell'anno)
- **post nella pagina Facebook di Vienormali.it:** le proposte di scalate/escursioni saranno presentate anche nella pagina Facebook di VieNormali.it, seguita da più di 9.700 persone (9.709 Like al 25/02/2020) con post pubblicati giornalmente che raggiungono una copertura organica di oltre 20.000 persone
- **publi-redazionali nelle sezioni "Eventi di montagna" e "Speciali montagna":** pubblicazione di redazionali relativi a specifiche proposte di scalate/escursioni (**)

(*) sono compresi solo i banner nelle "posizioni verdi" delle pagine (vedere sezione "Banner pubblicitari")

(**) compresa 1 proposta, proposte aggiuntive a pagamento (vedere sezione 4.5)

Di seguito vengono spiegate i vari tipi di pubblicità proposti.

ELENCO DELLE GUIDE ALPINE/ACCOMPAGNATORI MEDIA MONTAGNA

Nelle sezioni "Guide Alpine" e "Accompagnatori di Media Montagna" saranno riportati i professionisti presenti su VieNormali.it, con collegamento per accedere alle relative schede personali e di presentazione delle proprie proposte:



The screenshot shows the website interface for 'VieNormali.it'. At the top, there is a navigation bar with links for 'Home', 'Mappa del sito', and 'Gruppo Vi...'. Below this is a menu with categories: 'VIENORMALI', 'SCALATORI', 'CIME E SCALATE', 'TUTTO MONTAGNA', and 'SHOP & ANNUNCI'. The main content area is titled 'LE GUIDE ALPINE PRESENTI IN VIENORMALI.IT'. It contains an introductory paragraph, a list of navigation links (Login Scalatore, Iscriviti anche tu, Elenchi scalate, Ultime 20 cime, Cerca una cima, Inserisci la tua salita, Suggestisci a un amico), a search bar, and a sidebar with 'Gruppi Montuosi' and filters for 'Alpi Occidentali', 'Alpi Centrali', 'Alpi Orientali', and 'Prealpi'. The main content lists two guides: Paolo Rossi and Gino Cimetti, each with a photo, name, city, region, and a list of climbing proposals with dates and durations.

LE GUIDE ALPINE PRESENTI IN VIENORMALI.IT

In questa pagina trovi l'elenco delle Guide Alpine che possono accompagnarti nella salita a una delle centinaia di vette presenti su VieNormali.it o in una scalata in montagna, nonché l'elenco delle loro proposte di salite in montagna.

Click sul nome o sulla foto della Guida Alpina per accedere alla relativa scheda di presentazione o su una delle sue proposte di attività in montagna.

Paolo Rossi
Città: Villa d'Arbolle (AO) - **Regione:** Val Aosta
Regioni di interesse: Lombardia, Piemonte, Trentino Alto Adige, Val Aosta

Traversata del Monte Bianco
Salita al tetto d'Europa per la via normale italiana dal Rif. Gonella
Val Aosta - Val Veny - 15/07/2018 - 2 g

Escursione intorno alle Odle
Tre giorni fra le magnifiche vette delle Odle
Trentino Alto Adige - Val di Funes - 25/08/2018 - 3 g

Gino Cimetti
Città: Treviso (TV) - **Regione:** Veneto
Regioni di interesse: Lombardia, Trentino Alto Adige, Veneto

Cliccando sulla fotografia o sul "Nome Cognome" si accederà alla scheda con dati e proposte:



Mi piace

G+

- ▶ Login Scalatore
- ▶ Iscriviti anche tu
- ▶ Elenchi scalate
- ▶ Ultime 20 cime
- ▶ Cerca una cima
- ▶ Inserisci la tua salita
- ▶ Suggestisci a un amico

Cerca

Google

Carrello della spesa

Ricevute ordini

Gruppi Montuosi

Legenda gruppi...

Cerca la cima:

Filtri di ricerca >>

Alpi Occidentali:

Seleziona...

Alpi Centrali:

Seleziona...


Alpi Orientali:

Seleziona...

Prealpi:

Seleziona...

GUIDA ALPINA PAOLO ROSSI



Paolo Rossi - 1958 - Villa d'Arbolle (AO) Val Aosta

Specializzazioni: Come Guida Alpina sono in grado di accompagnare chi si affida a me su ogni tipo di terreno, ma prediligo in particolare le vie di roccia e le vie di salita sulle grandi vette attraverso i ghiacciai, ambiente che amo particolarmente. Fra le mie specializzazioni ci sono il Canyoning e il Nordic Walking.

Tipi di proposte: vie normali, vie di roccia, vie ferrate,

Disponibilità: immediata

Uscite di gruppo: NO - **Uscite con bambini:** SI

Regioni di attività: Lombardia, Piemonte, Trentino Alto Adige, Val Aosta

Zone montuose di attività: Cozie, Graie, Marittime, Retiche, Dolomitiche

Qualcosa su di me: A quanto dicono le persone che ho accompagnato in scalate in montagna sono una persona gioviale e affidabile, metto al primo posto la sicurezza delle persone che accompagno e mi piace stabilire un rapporto amichevole in modo da poter condividere la bellezza della scalata con le persone che accompagno. Il rispetto per la montagna e le persone sono una componente fondamentale per me e mi piace vivere fino in fondo le giornate, dall'alba al tramonto, condividendo con giovialità tanto i momenti di scalata quanto quelli di relax al rifugio o durante una pausa.

Le mie proposte:



Traversata del Monte Bianco

Salita al tetto d'Europa per la via normale italiana dal Rif. Gonella
Val Aosta - Val Veny - 15/07/2018 - 2 g



Escursione intorno alle Odle

Tre giorni fra le magnifiche vette delle Odle
Trentino Alto Adige - Val di Funes - 25/08/2018 - 3 g

Richiesta informazioni:

Compilare il seguente modulo per inviare una richiesta alla Guida Alpina Paolo Rossi:

Nome:	<input type="text"/>
Cognome:	<input type="text"/>
Città:	<input type="text"/> Prov. <input type="text"/>
E-mail:	<input type="text"/>
Telefono:	<input type="text"/>
Cellulare:	<input type="text"/>
Richiesta:	<input type="text"/>
N° di persone:	<input type="text"/>
N° di bambini:	<input type="text"/>
Esperienza:	<input type="text"/>
Periodo:	<input type="text"/>

PROPOSTE DI SCALATE/ESCURSIONI

Cliccando sulle singole proposte presenti nell'elenco delle Guide Alpine/Accompagnatori di Media Montagna, nella scheda personale della Guida Alpina/Accompagnatore di Media Montagna o nell'elenco delle proposte si accederà alla scheda con la descrizione della proposta stessa, con testi informativi, immagini e il modulo di contatto per richiedere informazioni alla Guida Alpina/Accompagnatore di Media Montagna:



The screenshot shows the website 'VieNormali.it' with a navigation menu at the top: VIENORMALI, SCALATORI, CIME E SCALATE, TUTTO MONTAGNA, and SHOP & ANNUNCI. The main content area is titled 'PROPOSTE DI TREKKING E SCALATE IN MONTAGNA'. It contains an introductory text, a search bar, and a list of three climbing proposals, each with a photo, title, description, region, date, duration, and difficulty level.

VIENORMALI ▾ **SCALATORI** ▾ **CIME E SCALATE** ▾ **TUTTO MONTAGNA** ▾ **SHOP & ANNUNCI**

Mi piace (G+)

- Log in Scalatore
- Iscriviti anche tu
- Elenchi scalate
- Ultime 20 cime
- Cerca una cima
- Inserisci la tua salita
- Suggerisci a un amico

Cerca

Carrello della spesa Ricevute ordini

Gruppi Montuosi
Legenda gruppi...

Cerca la cima:

Filtri di ricerca >>

- Alpi Occidentali:** Seleziona...
- Alpi Centrali:** Seleziona...
- Alpi Orientali:** Seleziona...
- Prealpi:** Seleziona...
- Appennino:** Seleziona...
- Alpi Estere:** Seleziona...

PROPOSTE DI TREKKING E SCALATE IN MONTAGNA

In questa pagina trovi le proposte di trekking e scalate in montagna di Guide Alpine e Accompagnatori di Media Montagna presenti su VieNormali.it

Click sul titolo della proposta o sulla foto per accedere alla relativa scheda di presentazione.

Sei una Guida Alpina? Vuoi essere presente in VieNormali.it con le tue proposte? **Registrati ora come Partner di VieNormali.it**

Ordina per: **Data** - **Regione** - **Area geografica** - **Difficoltà**

-  **Traversata del Monte Bianco**
Salita al tetto d'Europa per la via normale italiana dal Rif. Gonella
Regione: Val Aosta - Val Veny
Data: 15/07/2018 **Durata:** 2 g **Difficoltà:** PD+
-  **Alla scoperta delle Dolomiti Friulane**
Tre giorni fra le cime della Val Montanaia
Regione: Friuli Venezia Giulia - Val Montanaia
Data: 25/08/2018 **Durata:** 3 g **Difficoltà:** F+
-  **Escursione intorno alle Odle**
Tre giorni fra le magnifiche vette delle Odle
Regione: Trentino Alto Adige - Val di Funes
Data: 25/08/2018 **Durata:** 3 g **Difficoltà:** F+

Filtri di ricerca >>

Alpi Occidentali:

Seleziona... ▼

Alpi Centrali:

Seleziona... ▼

Alpi Orientali:

Seleziona... ▼

Prealpi:

Seleziona... ▼

Appennino:

Seleziona... ▼

Alpi Estere:

Seleziona... ▼

Quota:

Seleziona... ▼

La proposta: *Escursione intorno alle Odle*



Regione: Trentino Alto Adige (BZ)

Gruppo montuoso: Odle

Area: Val di Funes

Luogo: Rif. Firenze e Sentiero delle Odle

Data: 25/08/2018

Durata: 3 g


Impegno: medio

Difficoltà: F+


Costo: 150 €

Un itinerario alla scoperta delle sveltanti Odle, asjd lasjd lajd lasjd lakjd lkasjd lajsdl aksjdl kajs dlkajsldk jaskldjd l'adsdasdasda.

Passare con il mouse sopra le immagini per vedere un ingrandimento:




Le Odle viste dalla Val di Funes



La Malga Glatsheralm



Le torri del Fermeda



Il versante del Rifugio Firenze

Richiesta informazioni:

Compilare il seguente modulo per inviare una richiesta alla Guida Alpina Paolo Rossi:

Nome:	<input type="text"/>
Cognome:	<input type="text"/>
Città:	<input type="text"/>
E-mail:	<input type="text"/>
Telefono:	<input type="text"/>
Cellulare:	<input type="text"/>
Richiesta:	<input type="text" value="Richiesta relativa alla scheda proposta GIROODLE1 (Escursione intorno alle Odle) di -"/>

Sarà a discrezione del professionista indicare o meno il costo della proposta.

La richiesta di informazioni perverrà via e-mail alla Guida Alpina/Compagnatore di Media Montagna e sarà disponibile nella sezione di amministrazione a lui riservata.

Sarà poi cura del professionista ricontattare l'utente che ha richiesto informazioni per proporre date e costi dell'uscita e gestire in autonomia gli accordi.

VieNormali.it non è un Tour Operator e quindi non interviene in alcun modo nel rapporto fra professionisti e utenti e nella gestione degli accordi e dei pagamenti.

SEGNALAZIONE DI GUIDE ALPINE/ACCOMPAGNATORI MEDIA MONTAGNA NELLE RELAZIONI DELLE VIE NORMALI ALLE CIME

Nelle pagine con le relazioni delle vie normali alle cime saranno riportati coloro che hanno indicato la regione in cui si trova la cima come un'area di svolgimento della propria attività:

Sass Rigais - 3025 m

Relazione della salita - Cima n° 353



Cima vista da N

Regione: Trentino Alto Adige (Bolzano)

Alpi e Gruppo: Dolomiti - Alpi Dolomitiche - Gruppo Odle

Provincia: Bolzano

Punto di partenza: Rif. Col Raiser (q. 2107 m)

Versante di salita: SE-SW

Dislivello di salita: 900 m - **Totale:** 1800 m

Tempo di salita: 4,00 h - **Totale:** 7,00 h

Periodo consigliato: giugno - settembre

Valle:	Val Gardena - Altre cime della Val Gardena
Punti di appoggio:	Malga Pira Longia (q. 2297 m), Rif. Firenze (q. 2039 m)
Tipo di via:	Via ferrata
Tipo di percorso:	Sentiero e traccia, via ferrata
Difficoltà:	EEA - I+ - F+ (scala difficoltà)
Attrezzatura:	
Valutazione:	
N° di visualizzazioni:	22158

Guide Alpine e Accompagnatori di Media Montagna disponibili per questa cima:



Gabriele Attanasio - Città: Bormio (SO) - Regione: Lombardia

Non ha ancora inserito proposte.



Franco Giurelli - Città: Monza (MB) - Regione: Lombardia

Non ha ancora inserito proposte.



Paolo Rossi - Città: Villa d'Arbolle (AO) - Regione: Val Aosta

Traversata del Monte Bianco - Escursione intorno alle Odle




Gino Cimetti - Città: Treviso (TV) - Regione: Veneto

Non ha ancora inserito proposte.

[Vai all'elenco completo delle Guide Alpine/Accompagnatori di Media Montagna](#)

Proposte di trekking e scalate in Trentino Alto Adige:



Escursione intorno alle Odle


Tre giorni fra le magnifiche vette delle Odle

Regione: Trentino Alto Adige - Val di Funes

Data: 25/08/2018 **Durata:** 3 g **Difficoltà:** F+

[Guarda tutte le proposte delle Guide Alpine/Accompagnatori di Media Montagna](#)

La segnalazione delle Guide Alpine/Compagnatori di Media Montagna nelle schede delle relazioni delle cime più famose, richieste e visitate su VieNormali.it (**top summit**) e delle relative proposte non è compresa nell'offerta ma richiede un costo aggiuntivo e la scelta delle cime da parte del cliente. Le cime per cui si applica questa opzione extra sono le seguenti:




La scelta delle "top summit" può essere effettuata dal pannello di gestione ad accesso riservato. Per pubblicare il proprio profilo Guida Alpina/Compagnatore di Media Montagna e le proprie proposte nelle schede di tali cime il costo è di 3 €/anno per ogni cima.

Nelle schede delle relazioni delle "top summit" compariranno solo le Guide Alpine / Accompagnatori di Media Montagna, e le relative proposte, che le hanno selezionate nel pannello di gestione:

Monte Bianco (Via Italiana) - 4810 m

Relazione della salita - Cima n° 48



Vista dal versante francese

Regione: Val Aosta (Aosta)

Alpi e Gruppo: Alpi Occidentali - Alpi Graie - Gruppo Monte Bianco

Provincia: Aosta

Punto di partenza: La Visaille, sbarra strada Val Veny (q. 1650 m)

Versante di salita: W-E

Dislivello di salita: 3210 m - **Totale:** 6420 m

Tempo di salita: 10,30 h - **Totale:** 18,00 h

Periodo consigliato: luglio - agosto

Valle:	Val Veny - Altre cime della Val Veny
Punti di appoggio:	Rif. Gonella (q. 3071 m) - Cap. Vallot (q. 4362 m)
Tipo di via:	Via normale
Tipo di percorso:	Sentiero segnato
Difficoltà:	EEA - AG - PD+ (scala difficoltà)
Attrezzatura:	
Valutazione:	
Data della salita:	09/08/1998
Data pubblicazione:	12/11/2004
N° di visualizzazioni:	58500



La cresta de le Bosses



Cupolone sommitale



Sulla vetta

Guide Alpine e Accompagnatori di Media Montagna disponibili per questa cima:




Paolo Rossi - Città: Villa d'Arbolle (AO) - Regione: Val Aosta

Traversata del Monte Bianco - Escursione intorno alle Odle

[Vai all'elenco completo delle Guide Alpine/Accompagnatori di Media Montagna](#)

Proposte di trekking e scalate in Val Aosta:



Traversata del Monte Bianco

Salita al tetto d'Europa per la via normale italiana dal Rif. Gonella

Regione: Val Aosta - Val Veny

Data: 15/07/2018 **Durata:** 2 g **Difficoltà:** PD+

[Guarda tutte le proposte delle Guide Alpine/Accompagnatori di Media Montagna](#)

ANNUNCI PER LA RICERCA DI COMPAGNI DI CORDATA

I profili delle Guide Alpine / Accompagnatori di Media Montagna e le relative proposte saranno riportati anche nelle pagine di annunci per la ricerca di compagni di cordata:

ANNUNCI COMPAGNO DI CORDATA

Non saranno pubblicati annunci con contenuti non attinenti al settore montagna, inoltre VieNormali.it non prende parte in alcun modo agli accordi fra autori degli annunci e persone interessate e non si assume alcuna responsabilità sul loro esito.

Scopri le proposte di trekking e scalate in montagna delle Guide Alpine e Accompagnatori di Media Montagna presenti su Vienormali.it:



Franco Giurelli - Città: Monza (MB) - Regione: Lombardia

Non ha ancora inserito proposte.



Claudio Concini - Città: Bergamo (BG) - Regione: Lombardia

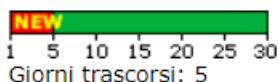
Non ha ancora inserito proposte.



Paolo Rossi - Città: Villa d'Arbolle (AO) - Regione: Val Aosta

Traversata del Monte Bianco - Escursione intorno alle Odle

Sono presenti **595** annunci:



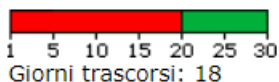
Inserito il: 18/04/2022

Categoria: Alpinismo

Salite alpinistiche

Salve, sto cercando qualcuno che abbia voglia di salire cime come Gran Zebru, Dufour, Bianco ecc... ..

Autore: Massimo P (BS) [Leggi >>](#)



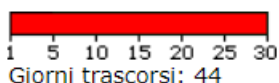
Inserito il: 05/04/2022

Categoria: Arrampicata sportiva

CERCO COMPAGNO-A DI CORDA (PALESTRA SPORTLER SILEA)

Ciao a tutti, sono una quasi neofita (grado 5A-5C) nel campo dell'arrampicata indoor. Cerco com...

Autore: Any M (TV) [Leggi >>](#)



Inserito il: 10/03/2022

Categoria: Alpinismo

Salita punta di Pietra Rossa

Cerco qualcuno che desideri salire le prossima estate alla punta di Pietra Rossa vicino a Passo Gavi...

Autore: Giuliano F (AG) [Leggi >>](#)

BANNER PUBBLICITARI

Gli spazi pubblicitari disponibili nella Home Page del sito e nelle pagine interne sono i seguenti:

- Primo piano e proposte (posizioni verdi a rotazione con altri):** compreso per ogni cliente
- Banner in Home Page nella posizione arancione** sotto indicata (altre posizioni nella Home Page non sono disponibili): non compreso ma acquistabile

Banner HPPP
1 proposta a rotazione fra varie Guide e Accompagnatori

Banner HP1 a rotazione fra varie Guide e Accompagnatori

The screenshot shows the homepage of the website. At the top, there is a navigation menu with categories like VIENORMALI, SCALATORI, CIME E SCALATE, TUTTO MONTAGNA, SHOP & ANNUNCI, and NEWS EVENTI. Below the navigation, there is a main banner area with a green background and the text "Primo Piano 455x340". To the right of this banner, there is a smaller banner with a white background and the text "Banner 465x115". Below the main banner, there are several sections: "ULTIME RELAZIONI INSERITE" with a list of mountain peaks and groups; "RICERCA CIME" with a search form; "SUGGERIMENTI" with a featured article about scialpinismo; "Note editoriali" with a call to action; "Banner 240x90" with a red background; "VIENORMALI IN IMMAGINI" with a gallery of photos; "IN EVIDENZA" with a list of news items; "VIENORMALI SHOPPING" with a list of products; and "OFFERTE VACANZE IN MONTAGNA" with a list of vacation offers. At the bottom, there is a large green banner with the text "Proposte di scalate/escursioni 470x270".

Banner HP2

Banner HPPR
Vacanze in montagna
Scheda profilo GA/AMM e 1 proposte a rotazione fra varie Guide e Accompagnatori

3. **Banner nelle pagine interne:** (**posizione verde** compresa a rotazione con altri);
in una o più delle seguenti **posizioni arancioni** non compresi ma acquistabili:

Banner PG1
a rotazione
fra varie Guide e
Accompagnatori

Banner 240x90

Banner PG3

Banner PG2

Banner 160x110

Banner 160x600

Banner PG4

Banner 120x60

Banner PG5

Banner 600x120

PGGA

PGPR

Regionale: Trentino Alto Adige (Bolzano)
Alpi e Gruppo: Dolomiti - Alpi Dolomitiche
Provincia: Bolzano
Punto di partenza: Lago di Braies (q. 1493 m) - Altre cime della Val Pusteria
Versante di salita: NE-S
Dislivello di salita: 1317 m - Totale: 2634 m
Tempo di salita: 4,15 h - Totale: 7,30 h
Difficoltà: EE - A - I - F (scala difficoltà)
Periodo consigliato: estate
Punti di appoggio: Rif. Biella (q. 2321 m)
Tipo di via: Via normale
Tipo di percorso: Sentiero e traccia segnata

Guide Alpine disponibili per questa cima:

Nome e Cognome	Nome e Cognome
Regione: Lombardia (LC) - Città: Lecco Area di azione: Alpi Occidentali, Alpi Svizzere	Regione: Lombardia (LC) - Città: Lecco Area di azione: Alpi Occidentali, Alpi Svizzere

Proposte per questa zona:

Cervinia-Cappella Battaglione Alpini Sciatori 'Monte Cervino'
Una mattinata ai piedi del Cervino
Impegno: itinerario per tutti
Dislivello: 150 m - Durata: 4 h
Accompagnatore: Nome Cognome

Plan Maison-Lago Goillet-Cervinia
Al Lago Goillet in vista dei ghiacciai
Impegno: Itinerario per escursionisti allenati
Dislivello: 1100 m - Durata: 7 h

Descrizione della salita:
Si sale ora ripidamente per una pietraia attraverso pini mughi fino ad un piatto fondovalle detto Buco del Giovo (q. 2034 m). Quindi risalendo a destra della valle prima nel bosco, poi sullo sperone est della Croda del Becco con alcuni tratti attrezzati si giunge al circolo roccioso Forno. Si risale ora a destra fino alla porta Sora Fom (q. 2388 m), sella posta tra la Croda del Becco e la Croda Rossa. A destra si scende in 10 minuti al Rif. Biella, a sinistra inizia la cresta sud orientale della Croda del Becco fino ad un traverso e quindi un panorama mozzafiato su molti gruppi dolomitici e in particolare sul lago di Braies.

Note:

- I banner nelle **posizioni verdi** sono compresi nell'offerta, i banner nelle **posizioni arancioni** non sono compresi ma sono acquistabili a parte.
- I **banner** o le **proposte a rotazione** vengono visualizzati in giorni e orari differenti a turno fra le varie Guide Alpine/Accompagnatori o a rotazione continua nello stesso giorno e orario.
- I **giorni** e gli **orari di visualizzazione** dei **banner** e delle proposte saranno indicati al cliente, mentre le Guide Alpine/Accompagnatori di Media Montagna suggerite nelle schede delle cime attinenti alle regioni di interesse saranno sempre visibili.
- I banner vengono visualizzati stabilmente nella posizione scelta per tutto il periodo previsto dall'accordo.

PUBLI-REDAZIONALI SEZIONE "SPECIALI MONTAGNA"

Nelle sezioni "Eventi di montagna" e "Speciali di montagna" vengono pubblicati publi-redazionali, reportage e proposte finalizzati a pubblicizzare attività e iniziative di aziende, operatori, enti e professionisti legati alla montagna. Ad esempio possono essere pubblicate proposte di viaggi, escursioni, spedizioni, iniziative ed eventi nelle località di montagna italiane o di tutto il mondo.

Vedere esempi su: <https://www.vienormali.it/montagna/speciali-montagna.asp>

SPECIALI MONTAGNA

La sezione "Speciali montagna" di VieNormali è dedicata alla diffusione di notizie, iniziative, itinerari, luoghi da conoscere ed eventi legati alle attività di montagna, con particolare riguardo per le iniziative di promozione turistica.



CACCIA FOTOGRAFICA ALLE AURORE BOREALI IN LAPPONIA

Un viaggio nel Grande Nord con il fotografo friulano Gabriele Menis, che porterà i viaggiatori interessati a vivere e fotografare le aurore boreali e le attività tipiche della popolazione lapponica.



DALLA MAESTOSA VETTA DEL GROSSGLOCKNER AL MARE ADRIATICO LUNGO L'ALPE ADRIA TRAIL

Lungo le 43 tappe e i circa 750 km dell'Alpe Adria Trail sono numerose le vette che si incontrano e che possono essere salite lungo la via normale.



LO SPLENDIDO TREKKING DELL'ALPE ADRIA TRAIL

Un percorso a tutto outdoor con l'Alpe Adria Trail che collega la Carinzia, la Slovenia e il Friuli-Venezia Giulia in 43 tappe e circa 750 km.



NELLE TERRE SELVAGGE DEL PARCO NAZIONALE D'ABRUZZO, LAZIO E MOLISE

Quattro giorni nel cuore selvaggio del Parco nazionale d'Abruzzo, Lazio e Molise, tra escursioni, fotografia e bramiti dei cervi in amore.



AVVENTURA E RELAX IN VAL DI SOLE

Vita all'aria aperta e attività outdoor nella splendida Val di Sole per un'avventurosa vacanza in Trentino: il Camping Dolomiti ti aspetta con tante proposte fra trekking, kayak, rafting e altre attività sportive.

TREKKING DEL MONTE BIANCO: AL COSPETTO DEI GIGANTI D'EUROPA



6 giorni di cammino alla scoperta del Monte Bianco e delle alte vette

Una catena montuosa, tre Paesi, sette valli e una serie infinita di emozioni. È il Tour del Monte Bianco, considerato uno dei trekking più affascinanti al mondo, che in estate trasforma il gigante di granito e ghiacci nel sogno di tutti gli appassionati di montagna.



I testi e le immagini vengono inviati dal cliente e il testo può essere rielaborato in modo da diversificarlo e personalizzarlo per VieNormali.it rispetto a quanto pubblicato nel proprio sito web. Inoltre viene appositamente ottimizzato per la rintracciabilità nei motori di ricerca.

Nella sezione degli "Speciali di montagna" vengono inserite automaticamente tutte le proposte inserite dalle Guide Alpine/Accompagnatori di Media Montagna.

4 - TARIFFE

Di seguito vengono riportate le tariffe per le varie tipologie di pubblicità. Trattandosi di prestazione professionale non soggetta a IVA né ritenuta d'acconto (art.1 c.54-89 Legge 190/2014) sulle tariffe non vanno calcolate né IVA né R.A.

4.1 - Offerta per Guide Alpine/Accompagnatori di Media Montagna

L'offerta che permette una promozione completa su VieNormali.it comprende:

1. Inserimento nell'elenco delle Guide Alpine/Accompagnatori di Media Montagna
2. Scheda personale con informazioni e proposte con modulo di contatto
3. Elenco e schede di presentazione delle attività proposte, con fotogallery e modulo di contatto per la richiesta di informazioni
4. Suggerimento di Guide Alpine/Accompagnatori di Media Montagna nelle schede delle relazioni delle cime (ad esclusione delle *top summit*) e nelle pagine di "Annunci per la ricerca di compagni di cordata"
5. Suggerimento delle proposte di scalate/escursioni in montagna delle Guide Alpine/Accompagnatori di Media Montagna nelle schede delle relazioni delle cime (ad esclusione delle *top summit*) e nelle pagine di "Annunci per la ricerca di compagni di cordata"
6. Segnalazione in "Primo Piano" in Home Page (posizione verde HPPP 455x340 pixel): immagine di una proposta collegata alla scheda della proposta del cliente su VieNormali.it (una proposta per cliente da indicare preventivamente, con possibilità di 4 modifiche di proposte nel corso dell'anno). La visualizzazione avviene in giorni e orari differenti a turno fra le varie Guide Alpine/Accompagnatori.
7. Segnalazione nel riquadro "Vacanze in montagna" in Home Page (posizione verde HPPR 470x270 pixel): immagini di 2 proposte segnalate nel riquadro a rotazione, collegata alla scheda della proposta del cliente su VieNormali.it (2 proposte per cliente da indicare preventivamente, con possibilità di 4 modifiche di proposte nel corso dell'anno). La visualizzazione avviene a rotazione continua con altre Guide Alpine/Accompagnatori nello stesso giorno e orario.
8. Banner 465 x 115 pixel – HP1 in Home Page a rotazione con altri clienti
9. Banner 240 x 90 pixel – PG1 nelle pagine interne a rotazione con altri clienti
10. Post periodici nella pagina Facebook di Vienormali.it delle proposte di scalate/escursioni.

Descrizione	Importo G.A.	Importo A.M.M.
Offerta 1° anno per nuove G.A./A.M.M. aderenti	290 €/anno (0,80 €/gg)	255 €/anno (0,70 €/gg)
Offerta dal 2° anno in poi (2021...)	365 €/anno (1,00 €/gg)	330 €/anno (0,73 €/gg)

Il 1° anno è scontato del 20% rispetto agli anni successivi.

L'eventuale realizzazione e visualizzazione dei "banner extra offerta" è esclusa e segue le tariffe sopra esposte.

La presenza nelle schede delle "top summit" potrà essere decisa dal pannello di amministrazione successivamente alla attivazione come partner di VieNormali.it

4.2 - Tariffe realizzazione banner

Nel caso l'azienda non disponga di banner nelle dimensioni richieste essi potranno essere realizzati appositamente da RC-WebSoft alle seguenti tariffe:

Tipo di banner	Pagina	Importo
Banner 455 x 340 pixel - HPPP	Home Page	compreso
Banner 465 x 115 pixel - HP1	Home Page	compreso
Banner 470 x270 pixel - HPPR	Home Page	compreso
Banner 240 x 90 pixel - HP2/PG1	Home Page/Interna	compreso
Skycraper 160 x 600 pixel - PG2	Interna	25 €
Banner 160 x 110 pixel - PG3	Interna	15 €
Banner 120 x 60 pixel - PG4	Interna	10 €
Banner 600 x 120 pixel - PG5	Interna	25 €

I formati grafici dei banner saranno JPG, GIF o PNG.

Gli spazi 455x340 e 470x270 pixel in Home Page possono essere occupati da banner in forma di immagine o immagine + testo, con link alla pagina con la proposta.

Se il cliente dispone di propri banner li potrà inviare via e-mail all'indirizzo webmaster@vienormali.it, rispettando le seguenti caratteristiche:

Tipo di banner	Formato	Max Kb
Banner 455 x 340 pixel - HPPP	JPG/GIF/PNG	20
Banner 465 x 115 pixel - HP1	JPG/GIF/PNG	12
Banner 470 x270 pixel - HPPR	JPG/GIF/PNG	15
Banner 240 x 90 pixel - HP2/PG1	JPG/GIF/PNG	9
Skycraper 160 x 600 pixel - PG2	JPG/GIF/PNG	20
Banner 160 x 110 pixel - PG3	JPG/GIF/PNG	7
Banner 120 x 60 pixel - PG4	JPG/GIF/PNG	4
Banner 600 x 120 pixel - PG5	JPG/GIF/PNG	15

Se il peso dei file supera tali limiti i file saranno ottimizzati per il web in modo da diminuirne il peso in Kb fino ai limiti richiesti.

4.3 - Tariffe esposizione banner extra offerta

Ad esclusione dei banner nelle **posizioni verdi** (che sono compresi nell'offerta), l'esposizione dei banner nelle **posizioni arancioni** comporta un costo fisso mensile indipendente dal numero di click ricevuti. I banner possono essere acquistati per la durata di 1 anno e le varie tipologie possono essere combinate.

Le **tariffe annuali** per i vari tipi di banner sono le seguenti:

- Banner 240x90 home page – HP2: 130 €
- Skycraper 160x600 pag. interne colonna laterale – PG2: 210 €
- Banner 160x110 pag. interne colonna laterale – PG3: 130 €
- Banner 120x60 pag. interne colonna laterale – PG4: 80 €
- Banner 600x120 pag. interne centro pagina – PG5: 190 €

4.4 - Tariffe proposte in "Eventi di montagna" e "Speciali di montagna"

Nell'offerta è compresa la pubblicazione di 1 proposta nella sezione "Eventi di montagna" o nella sezione "Speciali di montagna". Eventuali proposte aggiuntive saranno pubblicate su richiesta con i seguenti costi:

- sezione "Eventi di montagna": 20 € a proposta
- sezione "Speciali di montagna": 40 € a proposta

5 – Pannello di controllo delle azioni pubblicitarie

Il cliente avrà la possibilità di accedere ad una sezione riservata all'indirizzo web www.vienormali.it/adv, con un proprio *username* e *password* di accesso, per monitorare l'andamento delle azioni pubblicitarie. Il pannello di controllo riporterà le informazioni relative alle forme pubblicitarie attivate, ovvero:

- Tipologie di azioni pubblicitarie attivate e durata
- Modifica del testo e dei dati pubblicati nella pagina personale
- Inserimento e modifica delle proposte di scalate/escursioni
- Scelta delle *top summit* in cui comparire
- Dati dei banner e dei link pubblicati:
 - Immagine del banner
 - Nome del file
 - Tipologia di banner
 - Durata delle esposizioni, data di inizio e fine
- Numero di click ricevuti da:
 - Banner delle varie tipologie presenti sul sito
 - Segnalazione delle proposte in Home Page ("Primo piano" e riquadro "Vacanze in montagna"), nelle schede delle cime e nelle schede personali delle G.A./A.M.M.
 - Segnalazione nell'elenco delle Guida Alpine / Accompagnatori di Media Montagna

- Segnalazione delle proposte di scalate/escursioni nella sezione "Proposte di trekking e scalate"
- Segnalazione nelle *newsletter* (se si sceglie la promozione tramite tale mezzo)
- Data e ora dei click ricevuti
- Conteggio totale dei click ricevuti
- Pagina di provenienza del sito VieNormali.it su cui è stato effettuato il click
- Filtraggio dei click ricevuti per intervallo di date, nella data odierna e dall'inizio della campagna pubblicitaria
- Filtraggio dei click ricevuti in base alla pagina di provenienza
- Grafici per mesi e per anni dei click ricevuti dai vari tipi di pubblicità attivati
- Download dei documenti in formato PDF relativi alla presente "Offerta Pubblicitaria", alle "Condizioni Generali di Contratto" e della "Informativa sulla Privacy"

L'accesso e l'utilizzo del pannello di controllo non hanno costi aggiuntivi e sono compresi per ogni forma pubblicitaria attivata. Alla scadenza del contratto l'accesso sarà limitato soltanto alle sezioni informative e alla visualizzazione delle statistiche del pannello di controllo, senza poter effettuare le azioni di modifica previste durante la validità del contratto. L'attivazione delle azioni pubblicitarie e del pannello di controllo avverranno entro 10 giorni dalla ricezione del modulo d'ordine e delle condizioni generali inviata dal cliente (tempo massimo necessario per l'attivazione delle procedure tecniche e del pannello di controllo).

6 – Pagamento e fatturazione

Il pagamento e la fatturazione avvengono all'attivazione della campagna pubblicitaria.

7 – Adesione all'offerta

Stampare il modulo di "Adesione offerta pubblicitaria" (vedere la prossima pagina), compilarlo segnando con una X sulle caselle le proprie richieste e inviare a ordini@vienormali.it come immagine digitalizzata tramite scanner.

CONTATTI



Roberto Ciri - info@vienormali.it

Per approfondimenti e maggiori dettagli:

Presentazione del sito:

www.vienormali.it/ppt/Presentazione_VN.htm

Presentazione per partner:

www.vienormali.it/pdf/Presentazione-VieNormali-Partner.pdf

Statistiche visite del sito:

www.vienormali.it/montagna/statistiche.asp



Vie Normali

www.vienormali.it

Adesione offerta pubblicitaria

Stampare, compilare segnando con una X sulle caselle le proprie richieste ed inviare a ordini@vienormali.it come immagine digitalizzata tramite scanner (scrivere in stampatello).

Ragione sociale / nome e cognome: _____

Indirizzo: _____

Tel.: _____ **Fax:** _____

E-mail: _____ **P.IVA:** _____

Indirizzo sito web: _____

Durata dell'accordo: 1 anno **Tacito rinnovo:** SI NO

Data inizio: _____ **Data fine:** _____

Disponibilità di propri banner: SI NO

Richiesta di realizzazione banner: SI NO

Spazi banner compresi: HPPP, HP1, HPPR, PG1 (a rotazione con altri inserzionisti)

Banner extra offerta: SI NO N. _____

Banner 240x90 home page – HP2: SI NO

Skycraper 160x600 pag. interne colonna laterale – PG2: SI NO

Banner 160x110 pag. interne colonna laterale – PG3: SI NO

Banner 120x60 pag. interne colonna laterale – PG4: SI NO

Banner 600x120 pag. interne centro pagina – PG5: SI NO

1 proposta trekking/scalata da inserire in: Speciali montagna Eventi montagna

Presenza nelle "top summit": SI NO (da selezionare nel pannello di gestione)

Tipo di offerta:

1 - 1° anno per A.M.M.: 0,80 €/gg = 290 €/anno

2 - Dal 2° anno per A.M.M.: 1,00 €/gg = 365 €/anno

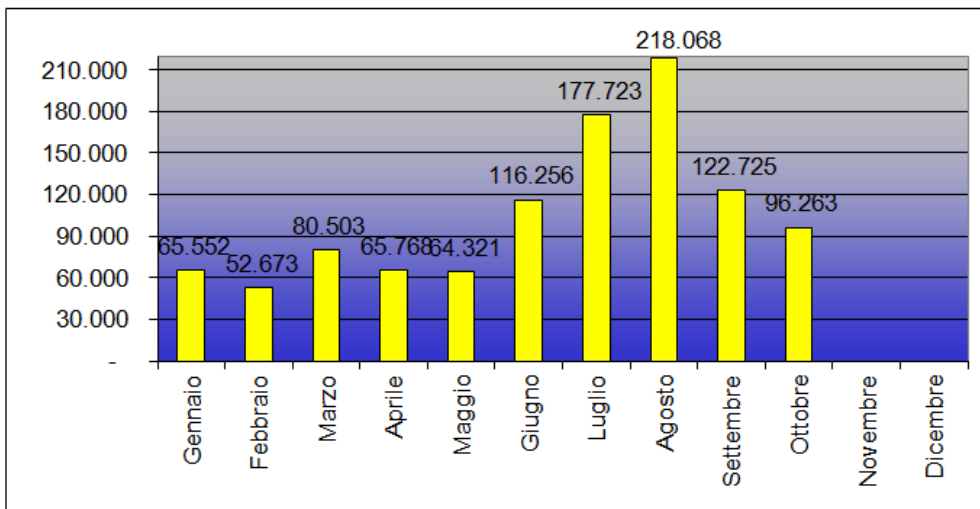
3 - 1° anno per G.A.: 0,70 €/gg = 255 €/anno

4 - Dal 2° anno per G.A.: 0,90 €/gg = 330 €/anno

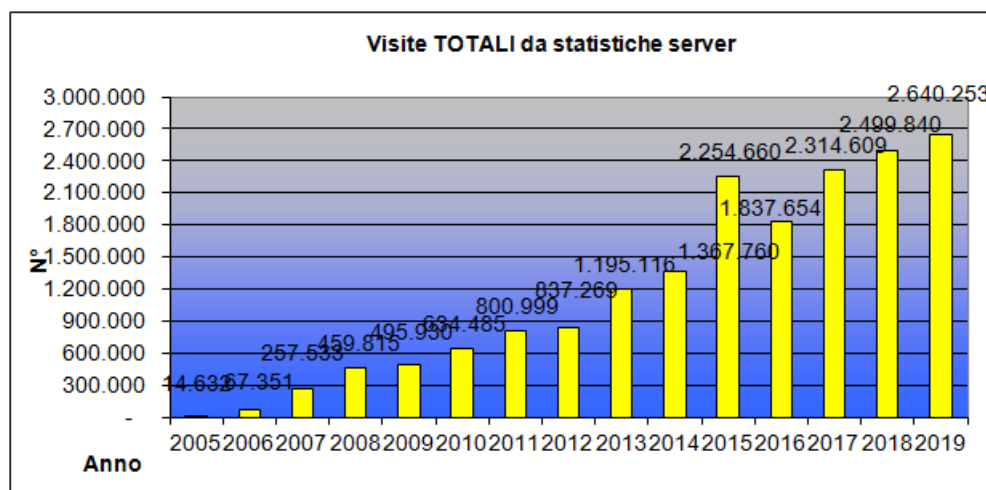
Data: _____

Timbro e firma: _____

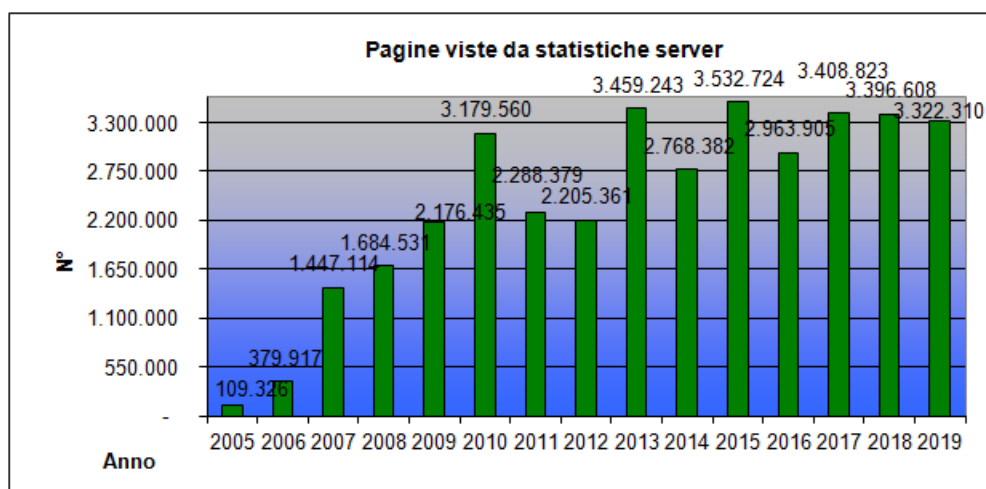
APPENDICE A – Statistiche su VieNormali.it



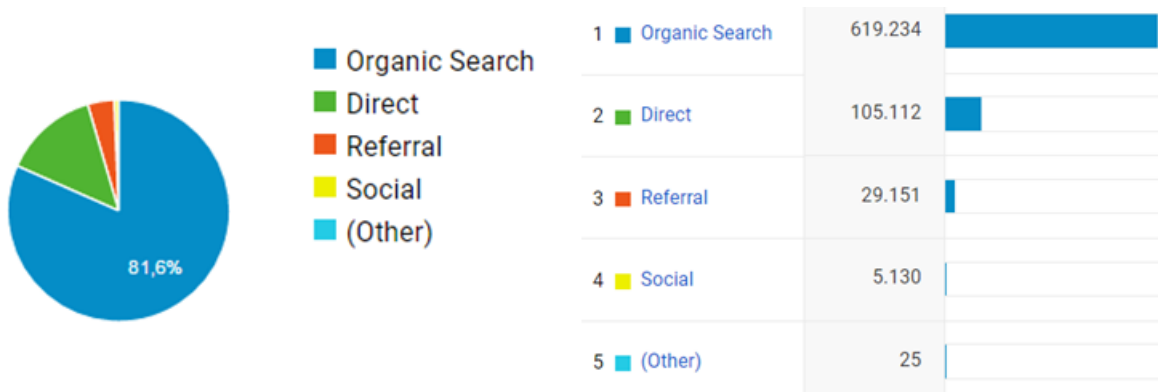
Andamento delle visite nel 2019 (dati server Aruba.it al 31/10/2019)



Andamento delle visite negli anni (dati server Aruba.it al 31/10/2019)



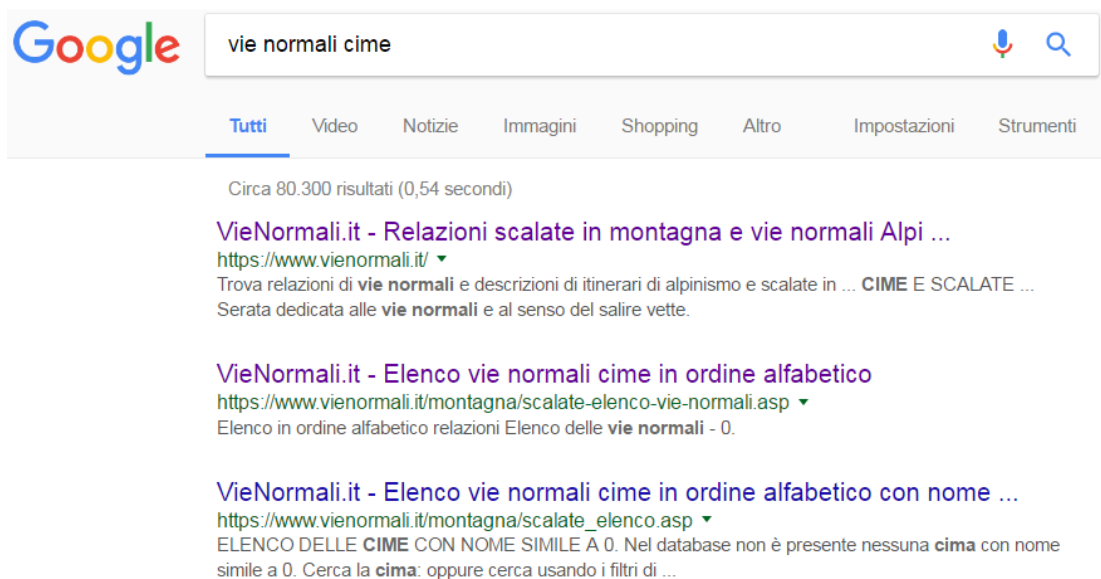
Andamento pagine viste negli anni (dati server Aruba.it al 31/10/2019)



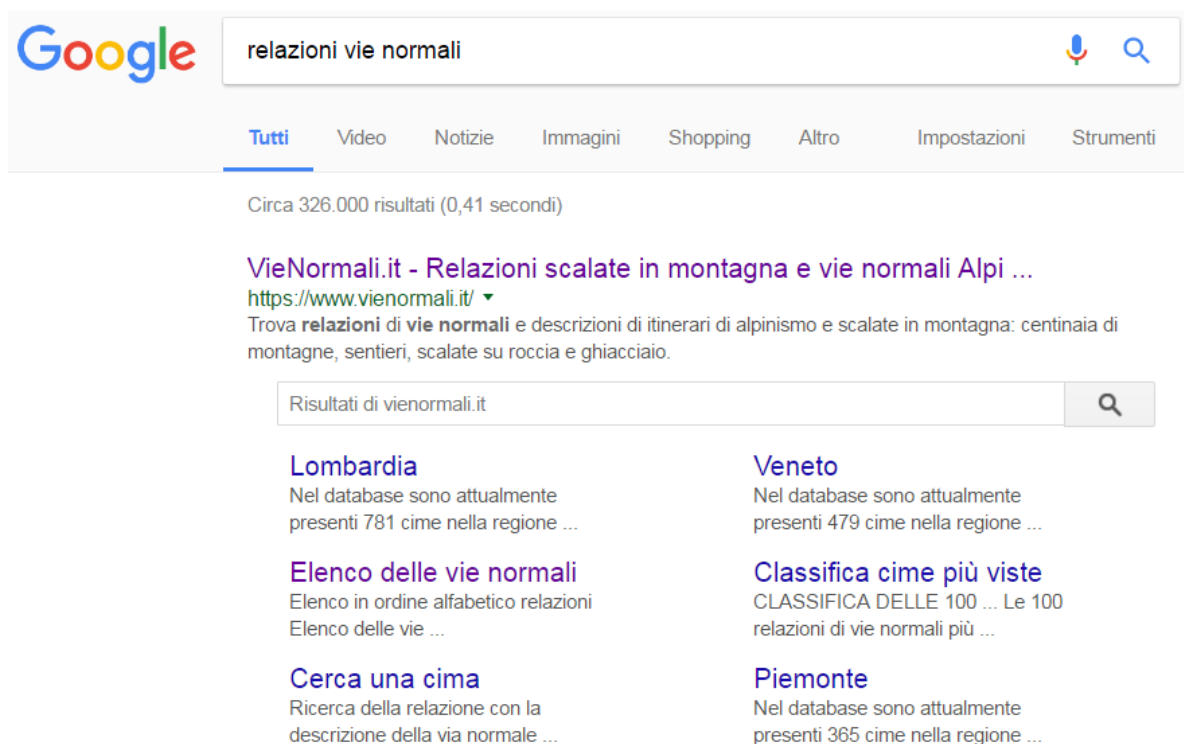
Sorgenti di traffico 2016 (Google Analytics)



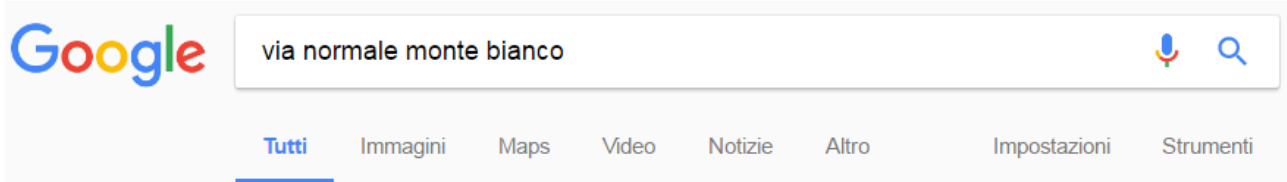
Provenienza geografica europea delle visite (2016)



1°, 2° e 3° posizione in Google con parola chiave "vie normali cime"



1° posizione in Google con "relazioni vie normali"



1° posizione in Google con parola chiave "via normale monte bianco"

Le prospettive sono di continuo aumento delle visite e pagine viste, anche grazie alla continua attività di aggiornamento, sviluppo di nuovi contenuti e promozione del portale nei motori di ricerca e in altri siti del settore montagna effettuate settimanalmente.

Pagina Facebook di VieNormali.it

La pagina Facebook di VieNormali.it è seguita da più di 9.800 appassionati di montagna e i post pubblicati giornalmente raggiungono una copertura organica di oltre 20.000 persone/giorno.

